


RANDONNEE PEDESTRE USEP – Niveau 3 (cvcle 2-3) – LES BALCONS DE L'ETANG DE FONTBONNE – Boucle N°1



**Départ** ; traverser prudemment sur le passage protégé et suivre le trottoir à droite



Bifurquer à gauche par la petite route qui monte.



Continuer tout droit en suivant le chemin de graviers.



Continuer tout droit.



Suivre la route tout droit.



Traverser la route et continuer en face.



Ignorer le balisage sur le chemin et continuer à gauche sur la route.



Suivre la route tout droit.



Obliquer à gauche sur un chemin de terre.



Conservé la gauche en direction de la forêt.



Traverser la petite route et continuer en face sur le chemin.



Ignorer le chemin qui pénètre dans la forêt et continuer tout droit.



Descendre à gauche par le chemin au milieu des prairies.



Continuer en face sur le chemin en terre ;




Suivre la route goudronnée qui descend sur la gauche.




Contourner la ferme par la droite.



Continuer tout droit en direction de l'étang.



Suivre la route qui longe la ferme.



Remonter à gauche par le chemin derrière la ferme.



Continuer tout droit sur la route qui monte.



Suivre le bon chemin de terre tout droit.



Continuer tout droit.



Suivre la route goudronnée en face.



Continuer tout droit.



Continuer tout droit et **ARRIVEE**

**RANDONNEE PEDESTRE USEP – Niveau 3 (cvcle 2-3) – LES BALCONS DE L'ETANG DE FONTBONNE – Boucle N° 2**



**DEPART** : De la place Fouillat, monter à gauche.



Tourner à gauche après l'école.



S'engager à droite (chemin de la chapelle)



Continuer tout droit en direction de la chapelle St Roch.



Suivre la route qui monte et qui longe le cimetière.



S'engager à gauche sur le chemin qui longe la maison.



A la croix Armide, obliquer légèrement à gauche.



Tout droit sur le bon chemin de crête.



Descendre à gauche par le chemin au milieu des champs.



Au bas du chemin, tourner à gauche.



Suivre la route goudronnée à gauche



Descendre à droite en direction des pépinières.



Tourner d'abord à droite puis tout de suite à gauche.



Continuer en face par le lotissement Perret.



Monter à gauche par l'école puis tout de suite à droite dans la ville. **ARRIVEE**